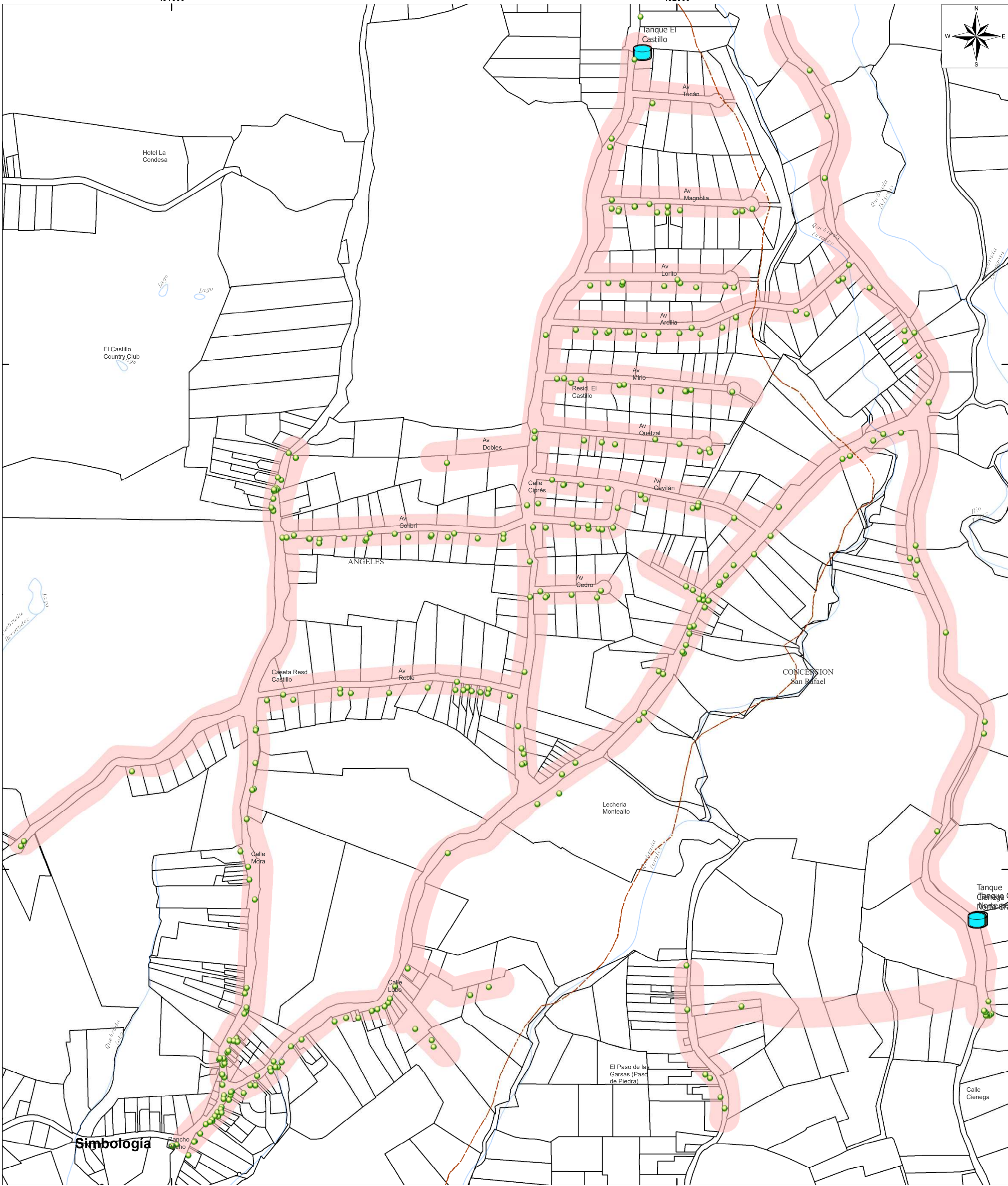
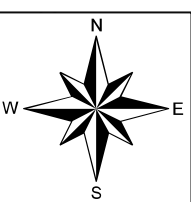


491000

492000







1112000

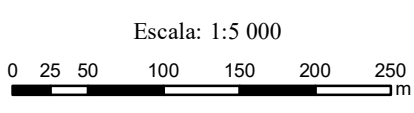
1111000



**Simbología**

### Lavado de Tanque Residencial El Castillo - Highland Ranch

-  Hidrómetros afectados
-  Tanques de Distribución
-  Red Hídrica
-  Base Cartográfica
-  Línea de Afectación
-  División Distrital



Proyección: CRTM 05  
 Transversal Mercator  
 Sistema de Coordenadas: GCS\_CR05  
 D Costa Rica 2005  
 Fuente: Negocio de Agua Potable e Hidrantes  
 Geog. Milton Arce Campos  
 Optimización de Sistemas  
 Fecha: 10/04/2019

