

495700

496000

496300

496600



Calle Granito

Tanque La Carbonera 2m3

Calle Lajas

Desarenador T Concepcion (Sta Cecilia)






Tanque Concepcion (Sta Cecilia)

1110 100

1109800

**Zonas de racionamiento época seca**  
**Sector: Norte de Tanque Santa Cecilia**  
**Diciembre/2018**

**Simbología**

-  Tanques agua potable
-  Referencias
-  Calles y catastro
-  Rios y Quebradas
-  Zona bajo racionamiento

Escala: 1:4 000

0 40 80 120  
Metros

Sistema de Coordenadas  
Proyección Costa Rica  
Transversal Mercator



UEN Agua Potable  
Control Operativo