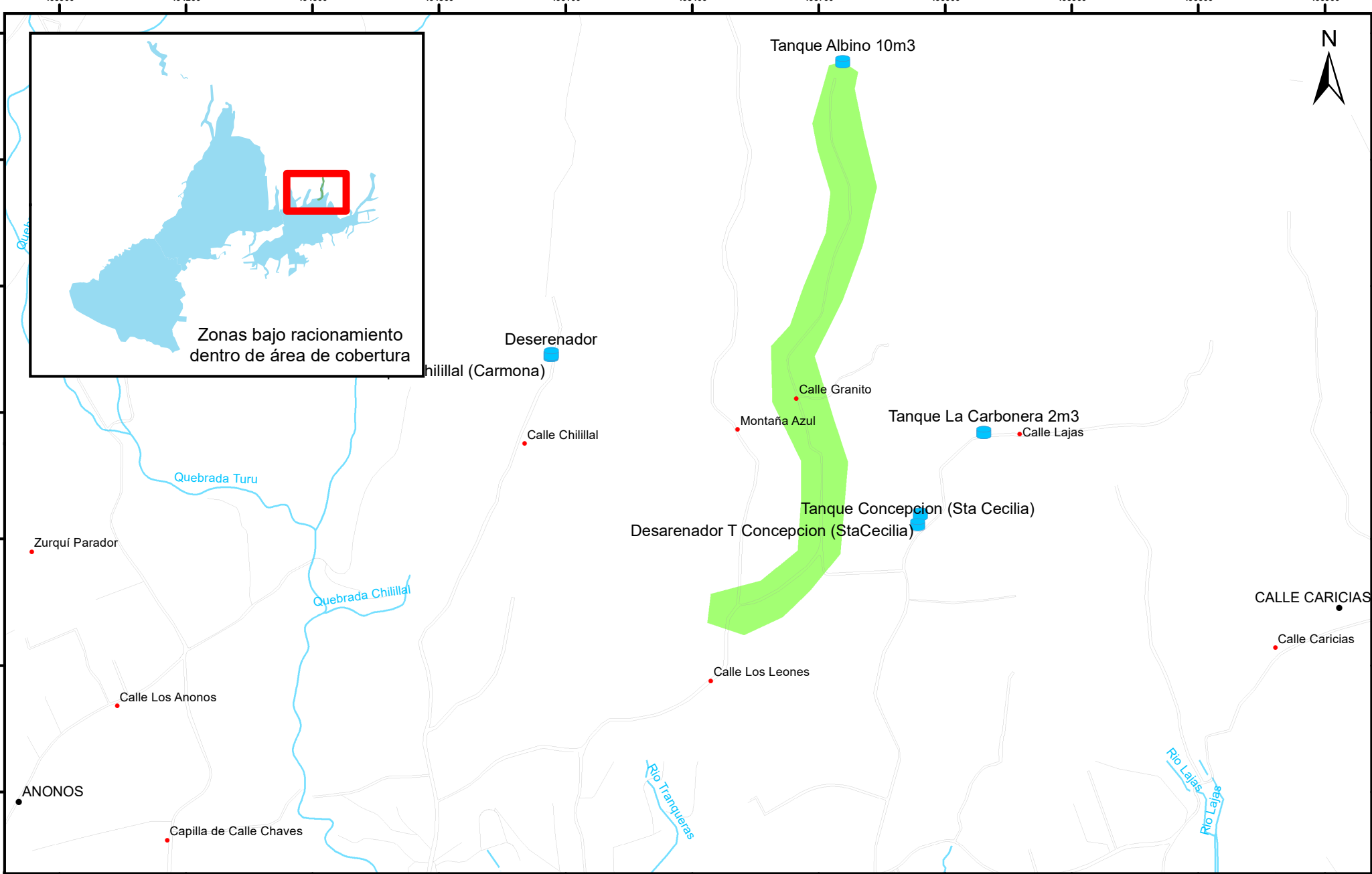








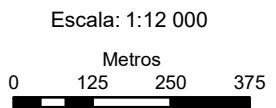


Zonas bajo racionamiento dentro de área de cobertura



**Simbología**

-  Zona de afectación
-  Tanques agua potable
-  Calles y catastro
-  Rios y Quebradas
-  Ciudades y poblados
-  Referencias



Sistema de Coordenadas  
Proyección Costa Rica  
Transversal Mercator



UEN Agua Potable  
Control Operativo